VUE EN PLAN_BOVENAANZICHT ech: 1/200

ZONE AZUR_AZUUR

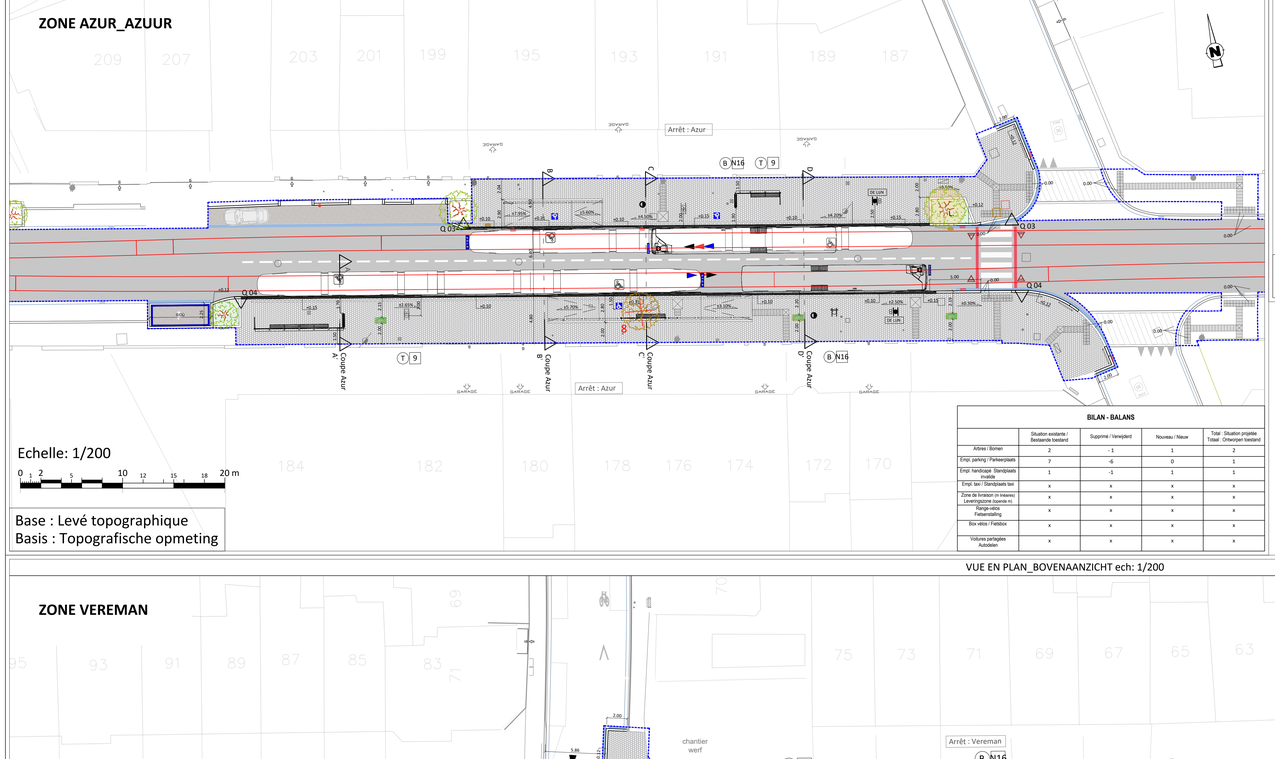

Echelle: 1/200

0 1 2 5 10 12 15 18 20 m

Base : Levé topographique
Basis : Topografische opmeting

BILAN - BALANS

	Situation existante / Bestaande toestand	Supprimé / Verwijderd	Nouveau / Nieuw	Total : Situation projetée Totaal : Ontworpen toestand
Arbres / Bomen	2	-1	1	2
Empl. parking / Parkeerplaats	7	-6	0	1
Empl. handicapé Standplaats invalide	1	-1	1	1
Empl. taxi / Standplaats taxi	x	x	x	x
Zone de livraison (n inclusive) Leveringszone (toevoeg incl)	x	x	x	x
Range-vélos Fietsenstalling	x	x	x	x
Box vélos / Fietsbox	x	x	x	x
Voitures partagées Autodelen	x	x	x	x

LOCALISATION_LOCATIE ech: 1/5000

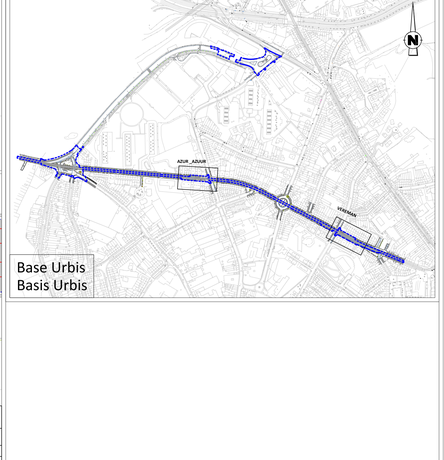

Base Urbis
Basis Urbis

LEGENDE_VERKLARING

ÉLÉMENTS EXISTANTS / SUPPRIMÉS
BESTAANDE / VERWIJDERDE ELEMENTEN

Éléments existants
Bestaande elementen

Éléments à supprimer
Verwijderen elementen

GENERALITES
ALGEMEENHEDEN

- Sens de circulation routière / *Richting van het wegverkeer*
- Sens de circulation bus / *Richting van het busverkeer*
- Sens de circulation vélo / *Richting van het fietsverkeer*
- Sens de circulation tram / *Richting van het tramverkeer*
- Limite projet STIB / *Projectgrens MIVB*
- Limite région / *Regiogrens*
- Limite zone verte (Dilbeek) / *Grens groene zone (Dilbeek)*
- Limite parcellaire / propriété / *Perceelsgrens /eigendomslijn*
- Limite bati / *Bouwgrens*
- Nord / *Noord*
- Flèche photo / *Pijl photo's*
- Escalier ou rampe / *Trap of Helling*
- Garage / *Garage*
- Seuil de maison / *Huisdrempel*
- Soupirail façade / *Gevelkeldergat*

MARQUAGE AU SOL
WEGMARKERING

- Ralentisseur trafic / *Wegmarking*
- Marquage au sol / *Wegmarkering*
- Chevron simple ou double / *Enkele of dubbele Pijl*
- Marquage logo vélo / *Fietslogo wegmarkering*
- Damier / *Wegmarkering*
- Danger tram / *Wegmarkering*
- Passage piétons / *Voetgangersoversteekplaats*
- Marquage continu / *Doorlopende markering*
- Marquage discontinu / *Onderbroken markering*

TAQUES & AVALOIR
DEKSEL & STRAATKOLKEN

- Taques divers / *Deksel diversen*
- Taque à eau / *Waterdeksel*
- Taque à gaz / *Gasdeksel*
- Taque à incendie / *Brandkraan*
- Taque à électricité / *Elecdeksel*
- Avaloirs / *Straatkolken*

TECH. SPECIALE : FEUX
SPECIALE TECH. : LICHTEN

- Feux de circulation tricolore (voitures) / *Driekleurig verkeerslicht (wagen)*
- Feux de circulation (piétons) / *Verkeerslicht (voetgangers)*
- Feux de circulation (tram) / *Verkeerslicht (tram)*
- Feux de circulation (cyclistes) / *Verkeerslicht (fietsers)*
- Feux de circulation tricolore potence (voitures) / *Driekleurig verkeerslicht portaal (wagen)*

TECH. SPECIALE : LIGNE AERIENNE
SPECIALE TECH. : BOVENLEIDING

- Poteau caténaire / *Bovenleidingpaal*
- Poteau caténaire mutualisable avec éclairage / *Bovenleidingpaal die gedeeld kan worden met verlichting*
- P. caténaire + boîte d'aliment. / *Bovenleidingpaal + voedingsdoos*
- P. caténaire + éclairage + boîte d'aliment. / *Bovenleidingpaal + verlichting + voedingsdoos*

TECH. SPECIALE : ELECTRICITE
SPECIALE TECH. : ELEKTRICITEIT

- Armoire technique hors-sol / *Technische kast boven de grond*

ARRÊT
HALTE

- Abris d'attente pour voyageurs / *Wachthuisje voor reisgers*
- Poteau d'arrêt : Bus ou Tram / *Haltepaal: Bus of Tram*
- Dalle PMR (70x60) / *PBM tegel (70x60)*
- Marquage: Bus stop / *Markering: Busstop*
- Poubelle STIB / *MIVB vuilnisbak*
- Plaque "Chrono" / *"Chrono" plaat*

VEGETATION
BEPLANTING

- Arbre / *Boom*
- Bac à fleurs / *Bloemenbak*

PMR
PBM

- Dalles podotactiles pour malvoyants / *Podotactiele tegels voor slechtzienden*

MOBILIER URBAIN
STADSMEUBILIAR

- Potelet anti-stationnement / *Antiparkeerpaaltje*
- Sanisette / *Toilet*
- Panneau de signalisation / *Verkeerspaaltje*
- Poteau divers / *Paal diversen*
- Miroir / *Spiegel*
- Station Villo / *Villo station*
- Panneau publicitaire public / *Openbaar aanplakbord*
- Boîte aux lettres / *Brievenbus*
- Bulle à verre hors-sol / *Bovengronde glasbol*
- Grille de protection d'arbre / *Boomrooster*
- Borne de recharge électrique / *Paaltje elektrische laadpaal*

ELEMENTS LINEAIRES /
LINEAIRE ELEMENTEN

- Muret / *Muurtje*
- Bordure haute - béton / *Hoge boordsteen*
- Bordure chanfreinée - béton / *Afgeschuinde boordsteen*
- Bordure enterrée - béton / *Verzonken boordsteen*
- Filet d'eau / caniveaux / *Afvoergoot*
- Voies tram / *Tramsporen*

ÉLÉMENTS PROJETÉS
GEPROJECTEERDE ELEMENTEN

Éléments projetés
Ontworpen elementen

PMR
PBM

- Dalles podotactiles pour malvoyants / *Podotactiele tegels voor slechtzienden*
- Zone d'information pour malvoyants / *Informatiezone voor slechtzienden*
- Parking PMR / *PBM Parking*

ARRÊT / HALTE

- Abris d'attente / *Wachthuisje*
- Poteau d'arrêt: Phoebus / *Haltepaal: Phoebus*
- Poteau d'arrêt: Hivec / *Haltepaal: Hivec*
- Dalle PMR (70x60) / *PBM tegel (70x60)*
- Dalle PMR (60x60) / *PBM tegel (60x60)*
- Ligne de sécurité / *Veiligheidslijn*
- Marquage: Bus stop / *Markering: Busstop*
- Poubelle STIB / *MIVB vuilnisbak*
- Ligne tram / *Tram lijn*
- Ligne Bus / *Bus lijn*
- Plaque "Chrono" / *"Chrono" plaat*

MATERIAUX
MATERIALEN

- Asphalte / *Asfalt*
- Dalle béton 20x20 / *Betonnen plaat 20x20*
- Marquage coloré rouge / *Rode kleurige wegmarkering*
- Béton coloré ocre / *Okerkleurige beton*
- Gazon / *Gras*
- Noue végétal (0,30m-1,50m prof.) / *Mélange de plantes vivaces, graminés et arbustives / Beplanten wadi (0,30-1,50m diep) / Mix van vaste planten, grassen en heesters*
- Pavé en porphyre de récupération / *Porfierbestrating uit hergebruik*
- Revêtement résine méthylméthacrylate et granulats naturels / *Bekleding van methylmethacrylaathars en natuurlijke granulaten*
- Dalles beton carrées quinconce 20x20 - poreux / *Porreuze betontegels 20x20 - in halfsteenverband*

TAQUES & AVALOIR
DEKSEL & STRAATKOLKEN

- Armoires déplacées / *Deksel verplaatsen*
- Taques déplacées / *Deksel verplaatsen*
- Avaloirs / *Straatkolken*

VEGETATION
BEPLANTING

- Arbre / *Boom* — Quercus Robur
- Arbre / *Boom* — Carpinus Betulus
- Arbre / *Boom* — Acer Campestre
- Arbre / *Boom* — Liquidambar
- Arbre / *Boom* — Sorbus Aucuparia
- Bac à fleurs / *Bloemenbak*

SIGNALISATION ROUTIÈRE
VERKEERSBORDEN

- M (personnalisé) / *M (gepersonaliseerd)*
- D11
- D9
- F17
- F19
- C32b
- A23
- A49
- B15
- B1
- C3
- C43
- M53

ELEMENTS LINEAIRES
LINEAIRE ELEMENTEN

- Muret / *Muurtje*
- Filet d'eau / caniveaux / *Afvoergoot*
- Voies tram / *Tramsporen*
- Bordure enterrée en béton / *Verzonken boordsteen*
- Bordure enterrée en béton / *Verzonken boordsteen*
- Bordure en béton / *Betonboordsteen*
- Bordures de garage chanfreinées / *Garage Boordsteen afgeschuind*
- Bordure de transition garage - irrégulière / *Overgang garage Boordsteen - onregelmatige*
- Bordure de tram avec fusible / *Tram Boordsteen met gaspijller*
- Bordure de tram chanfreinée / *Tram Boordsteen afgeschuind*
- Bordure de bus / *Bus Boordsteen*
- Bordure de transition Bus - irrégulière / *Overgang Bus Boordsteen - onregelmatige*

MOBILIER URBAIN
STADSMEUBILIAR

- Banc public / *Openbare bank*
- Arceau vélo / *Fietsenrek*
- Caisson de pub dissocié (Mupi) / *Vrijstaand reclamepaneel (Mupi)*
- Potelet anti-stationnement / *Antiparkeerpaaltje*
- Grille de protection d'arbre / *Boomrooster*
- Sanisette / *Toilet*
- Bulle à verre enterrée / *Ondergronde glasbol*
- Garde-corps (h.90cm) / *Borstwering (h.90cm)*

TECH. SPECIALE : ECLAIRAGE
SPECIALE TECH. : VERLICHTING

- Poteau d'éclairage / *Verlichtingspaal*
- Borne lumineuse de lied au sol / *Led grondverlichting*

TECH. SPECIALE : ECLAIRAGE
SPECIALE TECH. : VERLICHTING

- Poteau d'éclairage / *Verlichtingspaal*

VUE EN PLAN_BOVENAANZICHT ech: 1/200

ZONE VEREMAN

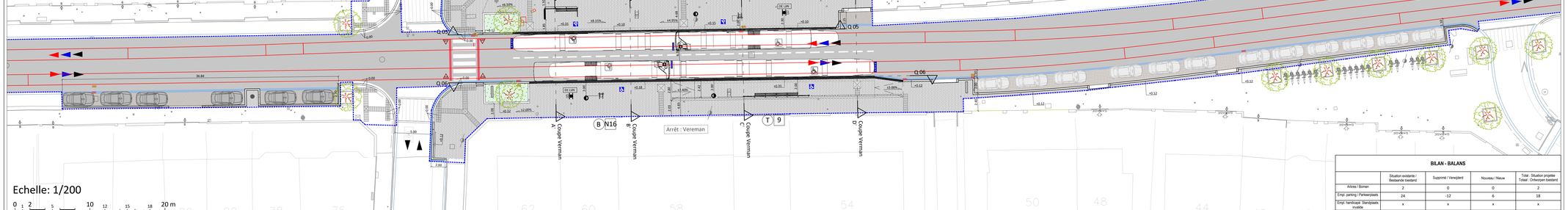

Echelle: 1/200

0 1 2 5 10 12 15 18 20 m

Base : Levé topographique
Basis : Topografische opmeting

BILAN - BALANS

	Situation existante / Bestaande toestand	Supprimé / Verwijderd	Nouveau / Nieuw	Total : Situation projetée Totaal : Ontworpen toestand
Arbres / Bomen	2	0	0	2
Empl. parking / Parkeerplaats	24	-12	6	18
Empl. handicapé Standplaats invalide	x	x	x	x
Empl. taxi / Standplaats taxi	x	x	x	x
Zone de livraison (n inclusive) Leveringszone (toevoeg incl)	x	x	x	x
Range-vélos Fietsenstalling	x	x	x	x
Box vélos / Fietsbox	x	x	x	x
Voitures partagées Autodelen	x	x	x	x

SOCIETE DES TRANSPORTS INTERCOMMUNAUX DE BRUXELLES
Rue Royale, 76
1000 BRUXELLES

MAATSCHAPPIJ VOOR HET INTERCOMMUNAAL VERVOER TE BRUSSEL
Koningsstraat, 76
1000 BRUSSEL

TRANSPORT SYSTEMS
INFRASTRUCTURES
TECHNICAL PROJECTS

COMPETENCE CENTER NETWORK STUDIES
URBAN DEVELOPMENT

DEMANDE DE PERMIS D'URBANISME
06 Plan de situation projetée

HUNDERENVELD

AV. DU HUNDERENVELD - AV. DU ROI ALBERT
B-N16 T9 : "Azur" - "Vereman"
Réaménagement de la voirie et de l'arrêt(s)

BRECHEM-SAINTE-AGATHE

AANVRAAG TOT STEDENBOUWVERGUNNING
06 Voorgestelde ontwikkelingplan

HUNDERENVELD

HUNDERENVELDLAAN - KONING ALBERTLAAN
B-N16 T9 : "Azuur" - "Vereman"
Herinrichting van de weg en de halte(s)

SINT-AGATHA-BERCHEM

Modifications - Wijzigingen

A	Modification DPU pour ARI (07/08/2026)	C	
B			

Dessiné - Getekend	Etudié - Bestudeerd	Verifié - Nagekeken	Validé - Geldigverklaard
Designer - Design technician: CARDINALLI T./SEMET V./ALVES T.	Project manager: WATERKEYN M. / SANTACANA E.	Technical studies manager: FRITZ A.	Head of competence center: SANTACANA E.
Validé - Geldigverklaard: Director technical projects: VAN DE WEGHE T.		Approuvé - Goedgekeurd: Senior vice president Transport Systems: DE SAINT MOULIN R.	

Date - Datum	Echelle - Schaal	N° Page	N°:	Var./Ver.
27/02/2026	1/200		IN2431_DPU	

D:\VAULT_Transport\Systems\projets\IN2431_HUNDERVELD\PLAN_AU2431_HUNDERVELD_UD_DPU_ESP_FGD615_MM.dwg